

WEBINAIRE

Les forêts en libre évolution,
une piste d'adaptation
au changement climatique ?

Table ronde : retour d'expériences de gestionnaires

Léa Merckling (*RNN de la Petite Camargue Alsacienne*)

Joseph Garrigue (*RNN Forêt de la Massane*)

Frederik Vaes (*Forêt de Soignes-Belgique*)

organisé par

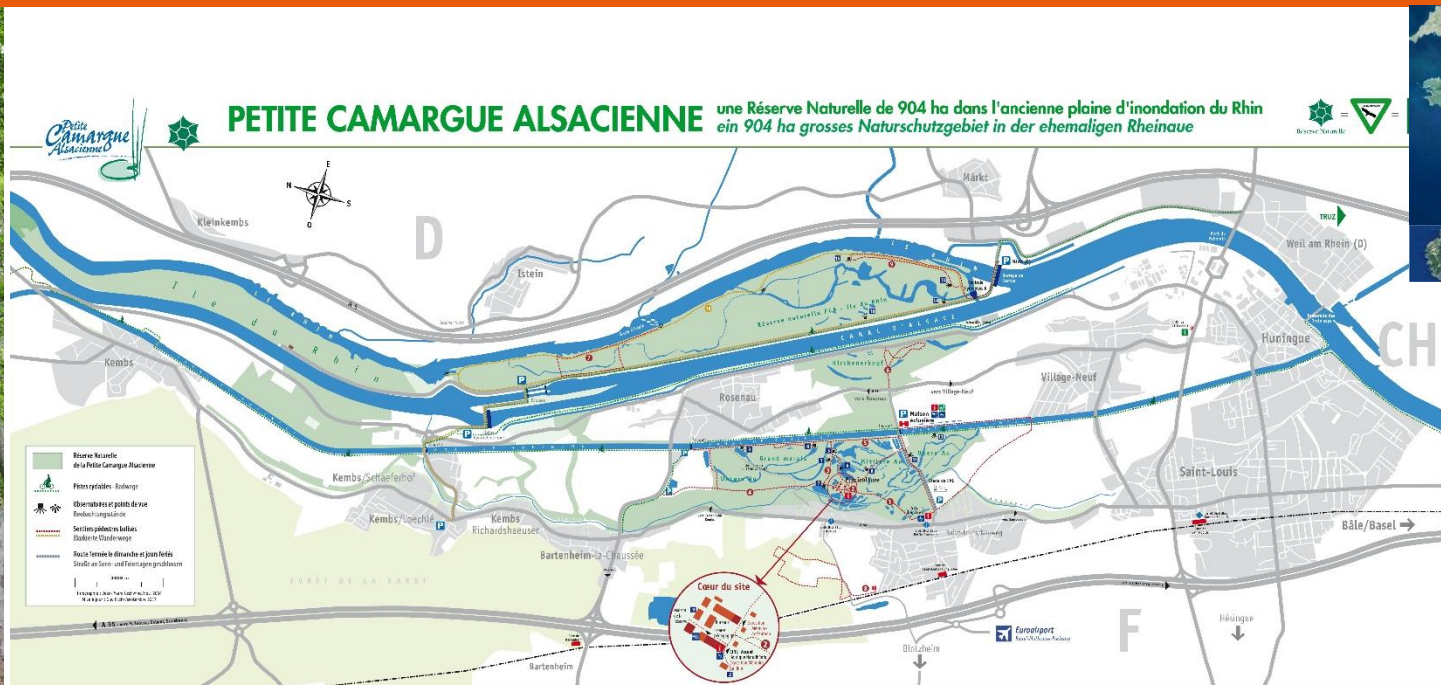
dans le cadre du

avec la participation de

et le soutien de



RNN Petite Camargue Alsacienne



Réserve Naturelle de la Petite Camargue Alsacienne

Petit Symbole - Biotop
Observatoire et point de vue - Beobachtungsstelle
Sentiers pédestres balisés - Biotop / Naturweg
Ruée fermée le dimanche et jours fériés - StraÙen Sonn- und Feiertagsprohibitions

Échelle 1:50000
 Échelle des coordonnées GPS: 1000000
 WGS 1984 UTM Zone 32N

L'accès à la Réserve Naturelle est réglementé. Merci de respecter la réglementation.
 Les groupes non encadrés par le CNF sont priés de demander une autorisation.
 Der Zugang zum Naturschutzgebiet ist beschränkt und reglementiert. Bitte beachten Sie die Zugangsregeln. Gruppen, die nicht vom CNF begleitet werden, werden gebittet, eine Zugangspermission vom CNF zu holen.
 Copainnez les chemins balisés, soyez discrets, patients et ouvrez vos yeux et vos oreilles.
 Benutzen Sie die markierten Wege, verhalten Sie sich ruhig und aufmerksa, öffnen Sie Ihre Augen und Ohren!

Centre d'Initiation à la Nature et à l'Environnement
 Accueil - animations - informations - expositions - boutique
 TEL 03 89 89 78 30
 E-mail : petitecamarguealsacienne@wanadoo.fr
www.petitecamarguealsacienne.com

Sentiers de découverte - Fußwege

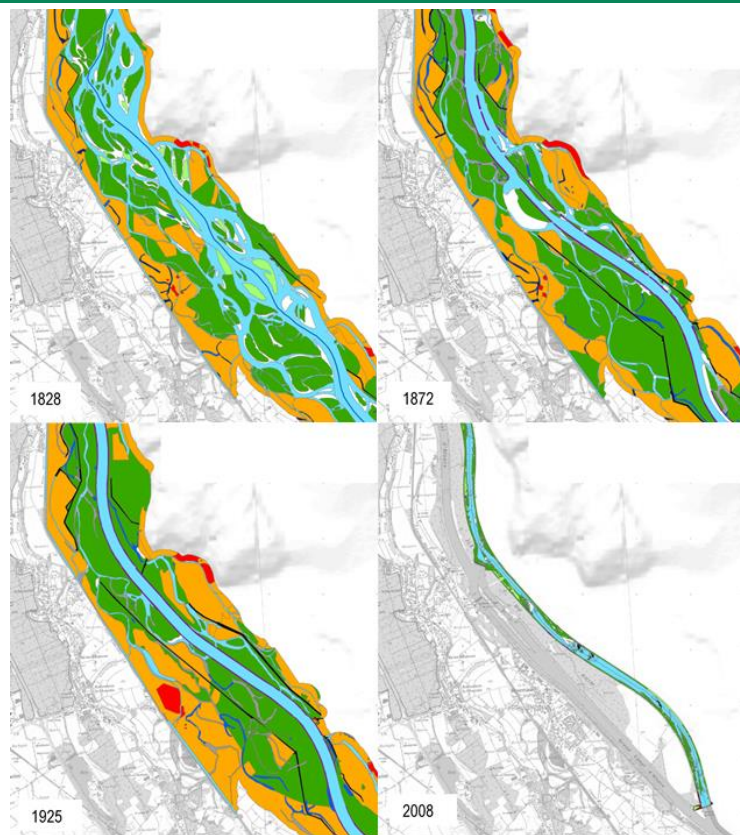
| | |
|--|--------|
| ① Chemin de la pisciculture - Weg zur Fischerei | 1 km |
| ② Sentier des vases - Sumpfweg | 0,3 km |
| ③ Sentier des observatoires - Rundgang Beobachtungsstände | 1 km |
| ④ Sentier du grand marais - Rundgang Grasses Ried | 3,2 km |
| ⑤ Sentier de la Haute au - Rundgang Haute au | 1,2 km |
| ⑥ Sentier du Krichenau - Rundgang Krichenau | 2 km |
| ⑦ Sentier des essences - Rhénans - Rundgang abersger Offen | 3 km |
| ⑧ Sentier de la plaine en eau - Rundgang auf die Saan des Weilers | 4 km |
| ⑨ Sentier du Pétit-Rhin au «Vieux-Rhin» - Rundgang vom Altes Rhein "bis zum Altes Rhein" | 3,5 km |
| ⑩ Crans tau-de-l'Isle du Rhin - Grosse Rundgang „Vielströme“ | 32 km |

Observatoires et points de vues - Beobachtungsstände


| | |
|---------------------------------|----------------------------------|
| 1 Observatoire du Grand Marais | 2 Mangroves d'Île |
| 3 Aïni Eric Omis | 11 Observatoire ne de Canal |
| 4 Boudéce du Grand Marais | 12 Observatoire Jean-Roland |
| 5 Aïni-banc-l'Isle | 13 Observatoire de Bellevue |
| 6 Observatoire Georges-Muller | 14 Observatoire de l'Île du Rhin |
| 7 Observatoire du Légar U | 15 Observatoire «Muller Rieder» |
| 8 Observatoire du Légar Nord | 16 Observatoire de l'Île du Rhin |
| 9 Observatoire de la Rivière Al | |



Evolution de l'hydrosystème rhénan



Evolution du Rhin Sauvage au Vieux Rhin, suite aux actions anthropiques de rectification, de correction et de construction du Grand Canal d'Alsace. F. ARNAUD CNRS 2011.



Evolution des peuplements, de leur gestion



Milieux sous influence

- 2 types habitats :
- Forêts à bois tendre : forêts riveraines des grands fleuves (galeries de saules....) milieux humides
- Forêts dites à bois durs : Chênaies charmaies, peuplier noirs.
- Etat de conservation :
 - milieux qui ne sont pas stabilisés, mosaïque de stades et de faciès
 - carrefour biogéographique : présence d'espèces exogènes.
- Orientation de gestion : "non intervention" et suivi.

